



控规管理单元 (XQ-GXBO-MB-GYQ)



说明：
本地块一年内未签订国有土地使用权出让合同的，地块规划图自行失效。

X=44055.41
Y=90105.42

X=44038.81
Y=90159.89

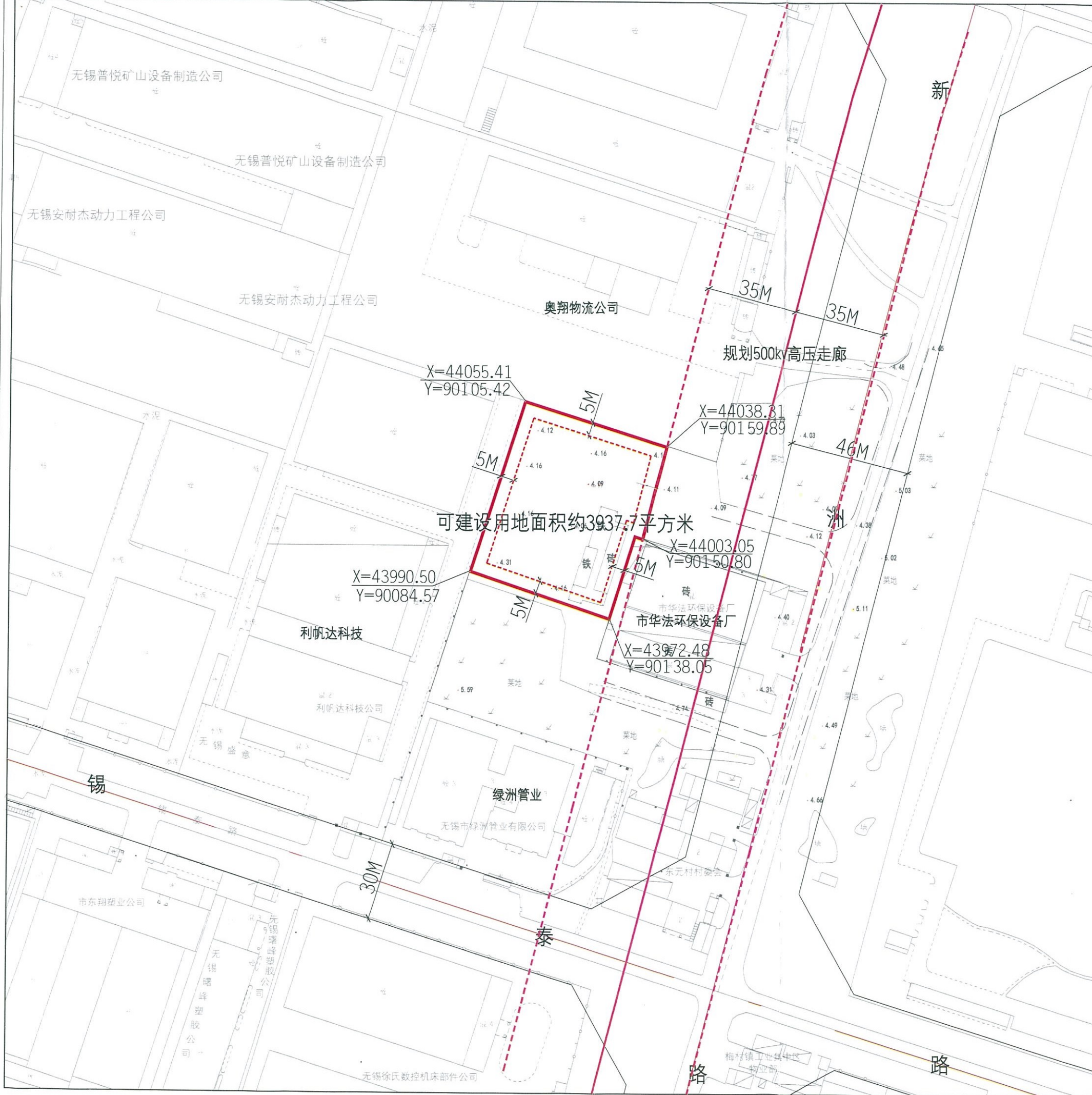
X=44003.05
Y=90150.80

X=43990.50
Y=90084.57

X=43972.48
Y=90138.05

可建设用地面积约3937.7平方米

规划500kv高压走廊



图例

- 道路红线及中心线
- 可建设用地范围线
- 建筑控制线
- 高层建筑控制线
- 地下空间控制线
- 禁止机动车出入口控制线
- 机动车开口方向
- 高压线及高压控制走廊
- 轨道交通控制线
- 文物保护范围
- 现状保留建筑
- 尺寸标注
- 绿地范围
- 坐标标注

无锡市自然资源和规划局地块规划图			
地块位置	新洲路-用地边界-用地边界-用地边界		
地块名称	新洲路西侧、奥翔公司南侧地块	地块编号	XDG(XQ)-2020-13号
所属行政区	新吴区	日期	2020年6月

